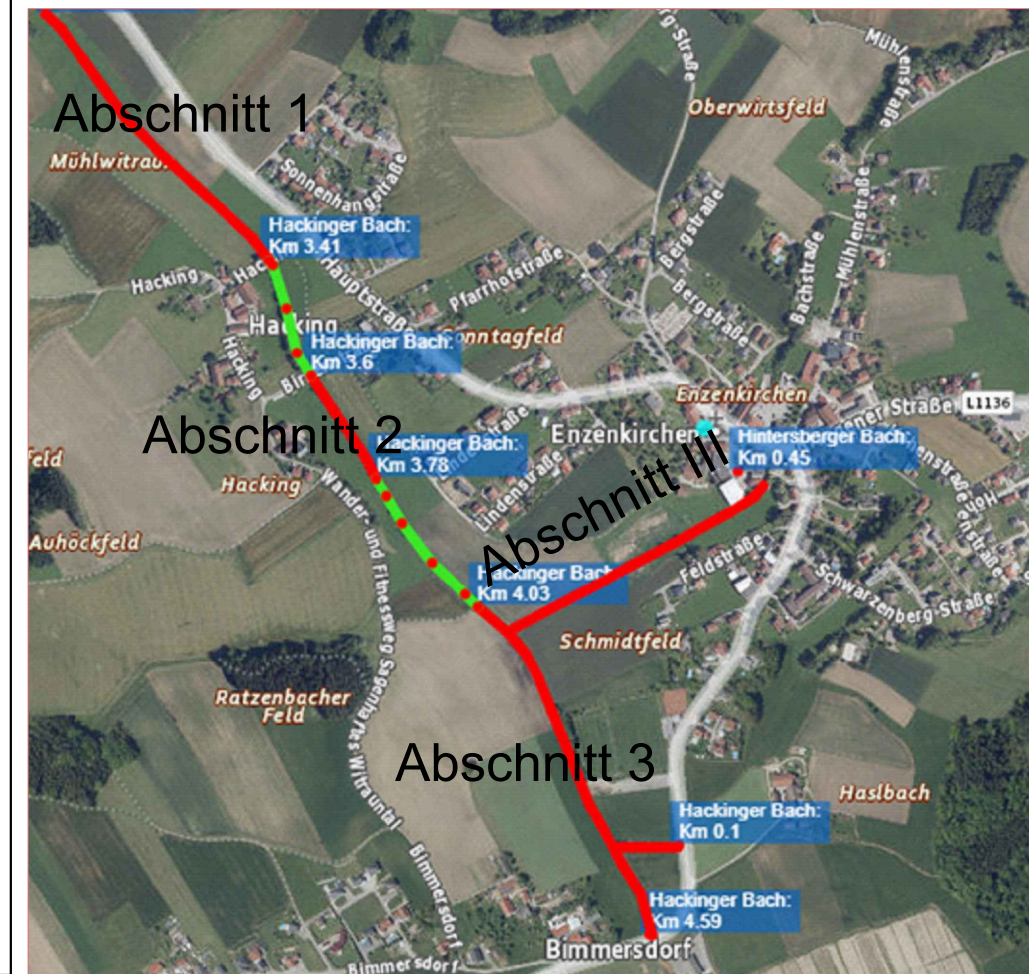
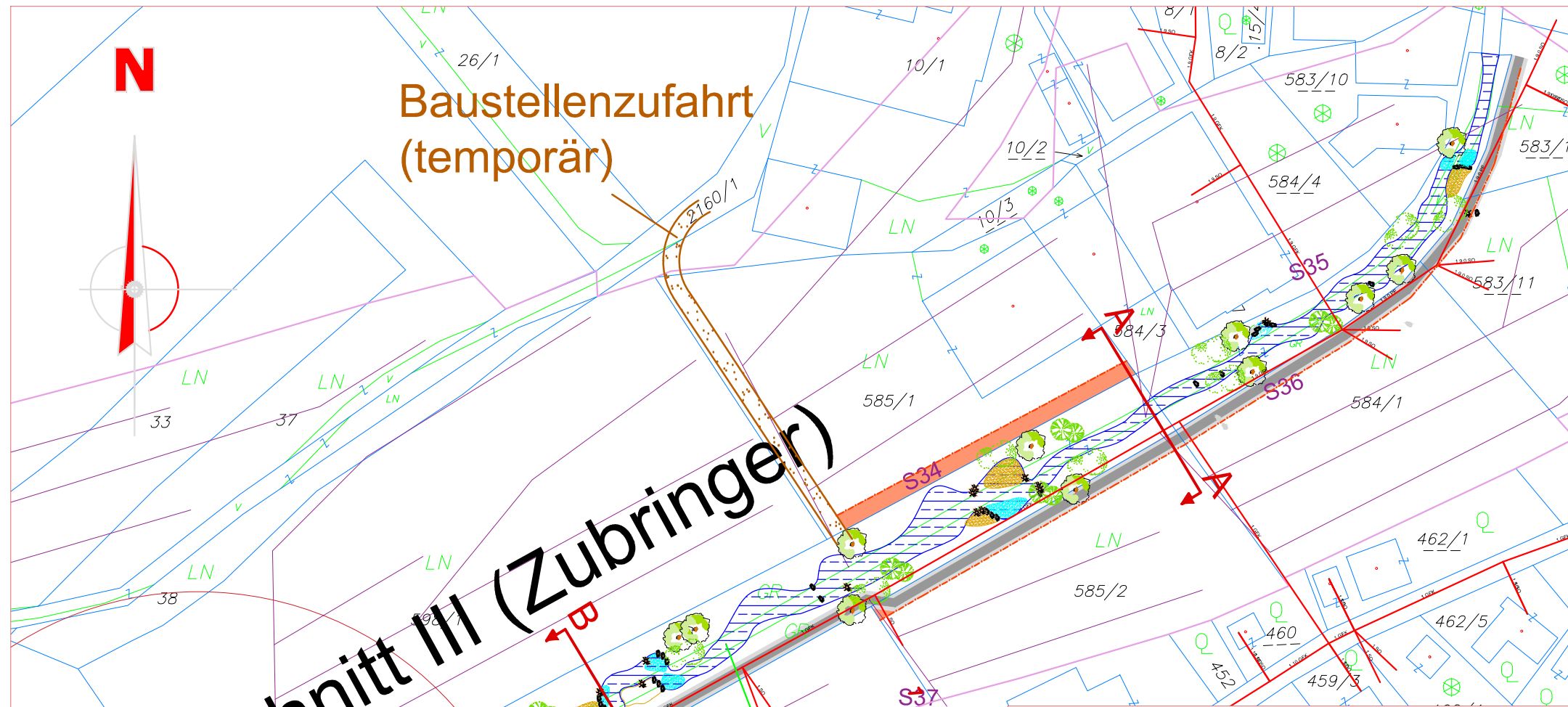


Orthofoto Projektbereich



Katasterlageplan M 1:1000



Abschnitt [Hintersbergerbach]

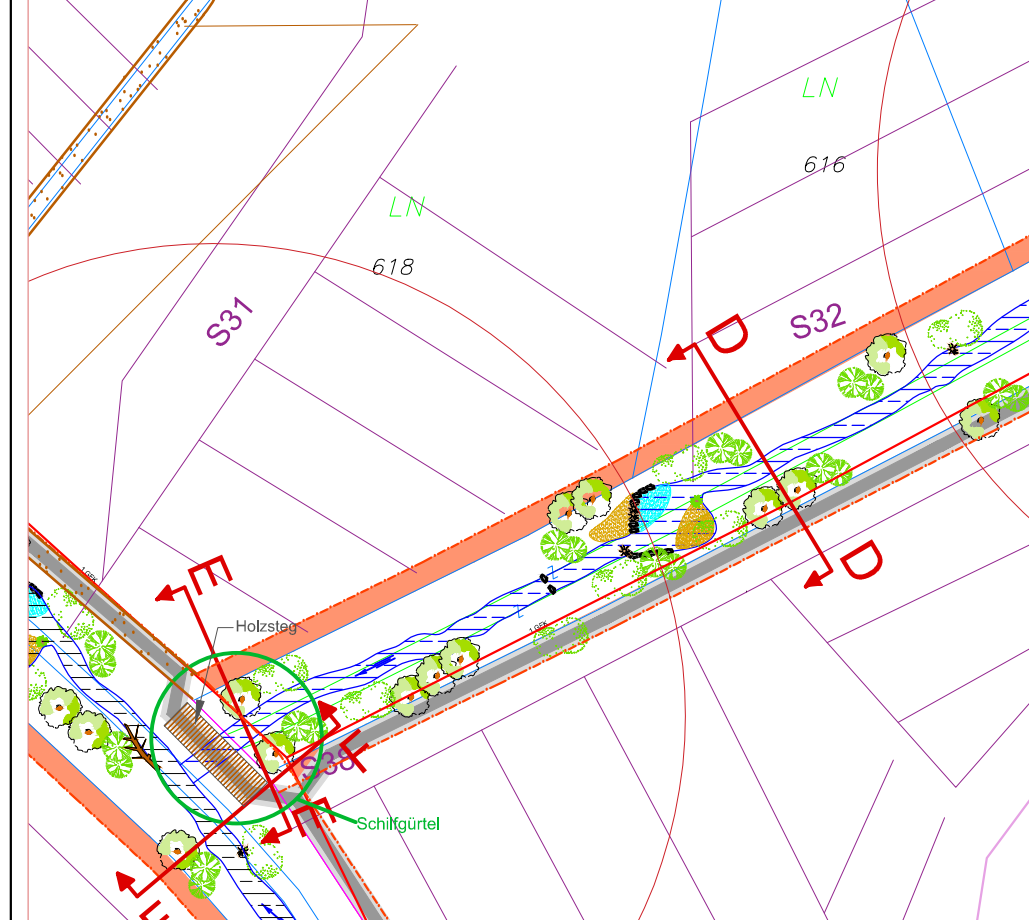
Legende

123/4 Grundstücksnummer lt.Kataster  
 S12 Sauger Nr lt.Drainagenplan

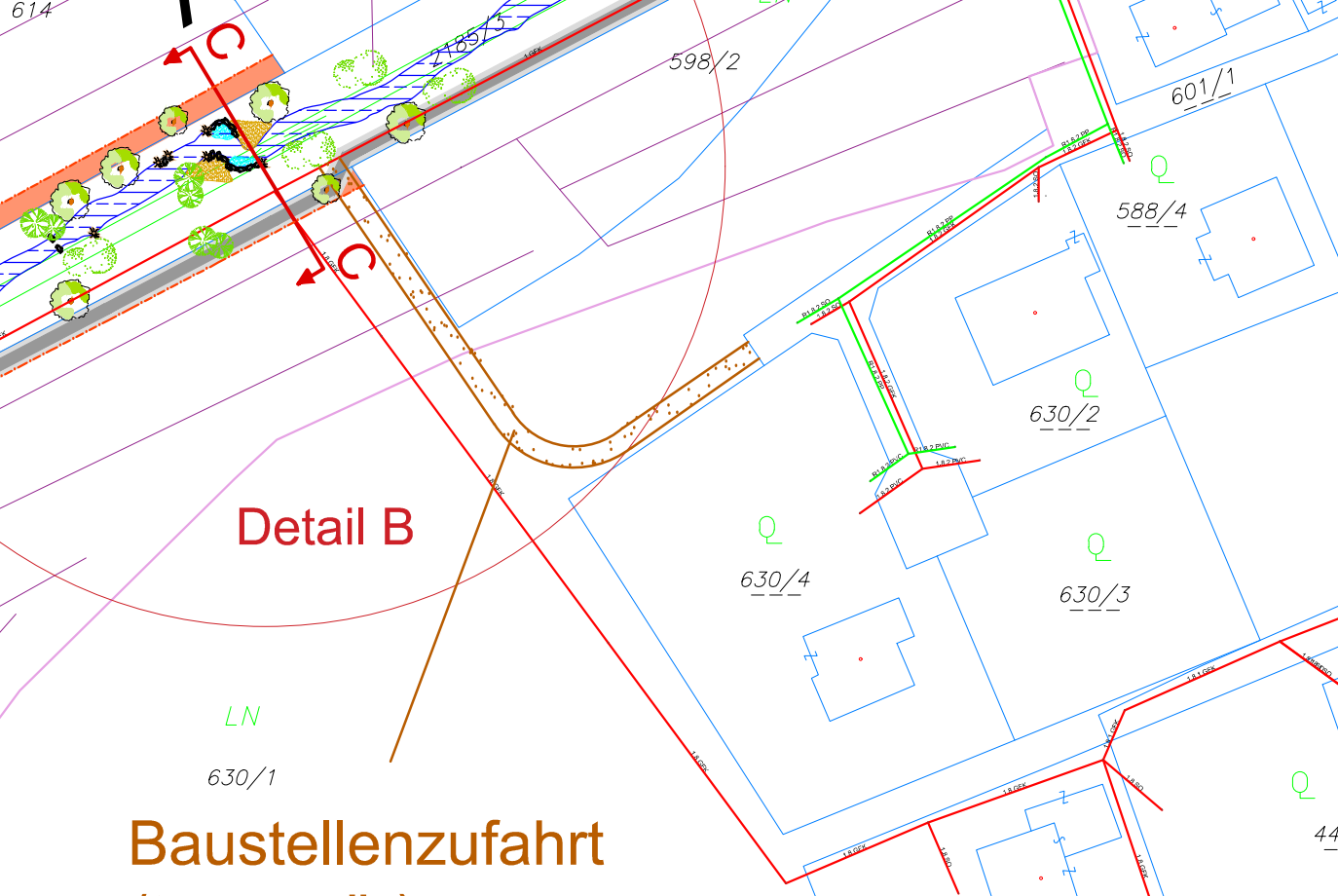
■ Instandhaltungsweg (Decken-Breite = 1,0m)  
 ▨ Gewässer  
 ▨ Kolk  
 ▨ Schotterbank  
 ▨ Baustellenzufahrt

— Kataster  
 — Drainagen\_Witraun-Enzenkirchen  
 — Kanal Hintersbergerbach  
 - - - Grundgrenze NEU (Grundabtretungsflächen flächig dargestellt)  
 — KG Grenze

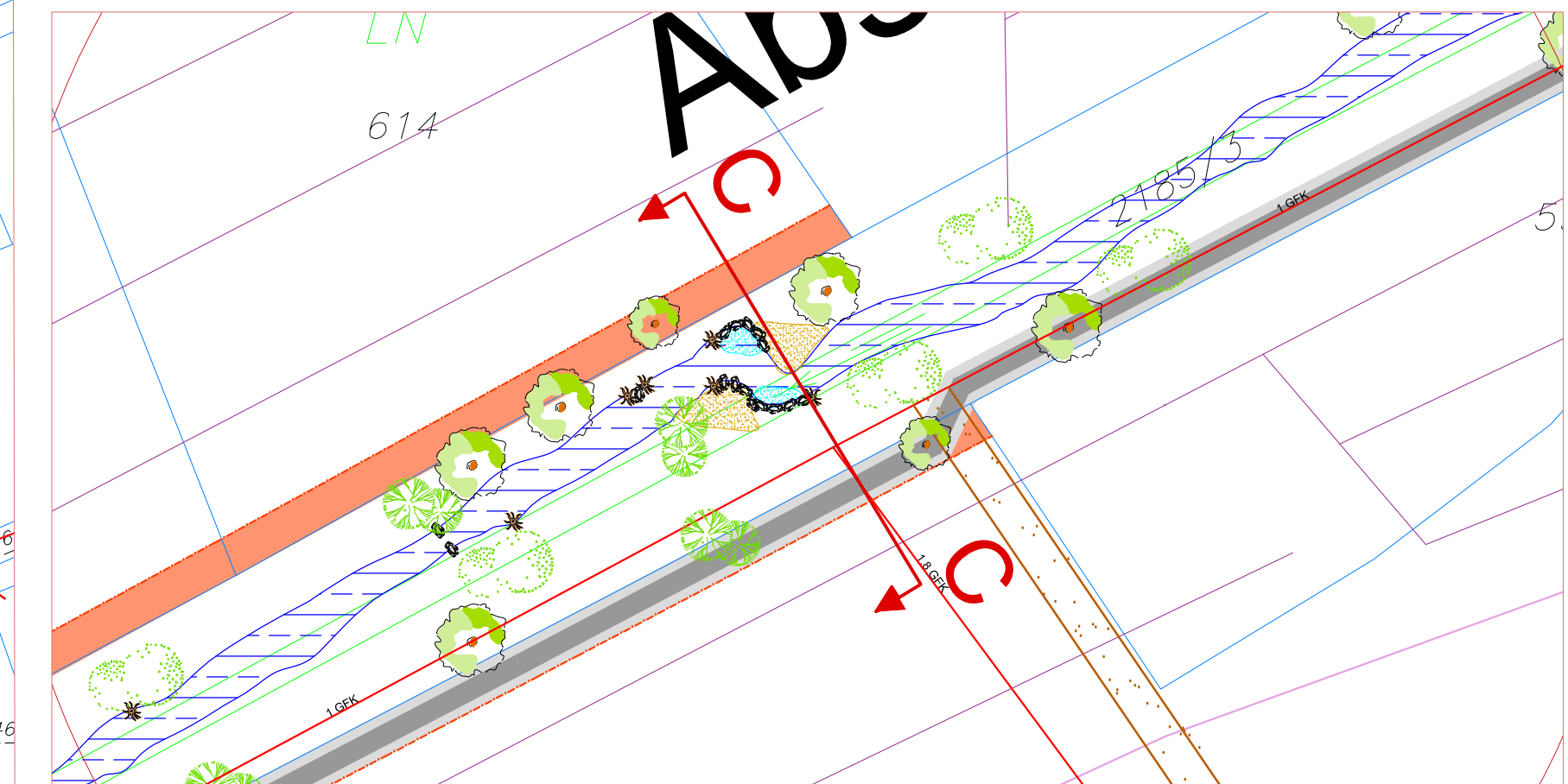
Baustellenzufahrt



Abschnitt III (Zubringer)



Katasterlageplan Detail B M 1:500



Bautitel: **Renaturierung Enzenkirchen  
 Hackinger Bach  
 Hintersberger Bach**

Antragstellerin: **Gemeinde Enzenkirchen  
 Hauptstraße  
 4761 Enzenkirchen**



Planer: **AMT DER OÖ. LANDESREGIERUNG  
 Abteilung Wasserwirtschaft  
 Gewässerbezirk Grieskirchen  
 Moosham 26a, 4710 Grieskirchen  
 e-mail: GWB-GR.post@ooe.gv.at**



Urheberrechte an den Kartengrundlagen: WIS, Land OÖ-DORIS, BEV, DVR.0069264

Planinhalt: **Orthophoto Projektbereich  
 Katasterlageplan  
 Katasterlageplan Detail B**

Maßstab:  
 OHNE  
 1:1000  
 1:500

Filename: M:\OGW\GWB\GR01 Projekte u. Massnahmen\Prami01 aktuelle Projekte\Rev. JFG Hackinger Bach\_Oberlauf\01 Planung\Einreichpläne\_Rev\_Hackingerbach\_Oberlauf\_IP.dwg

Projektleiter: Ac  
 Bearbeitet: Ac  
 Datum: 2024\_05

**Einreichprojekt**

Parie: A B C D E F