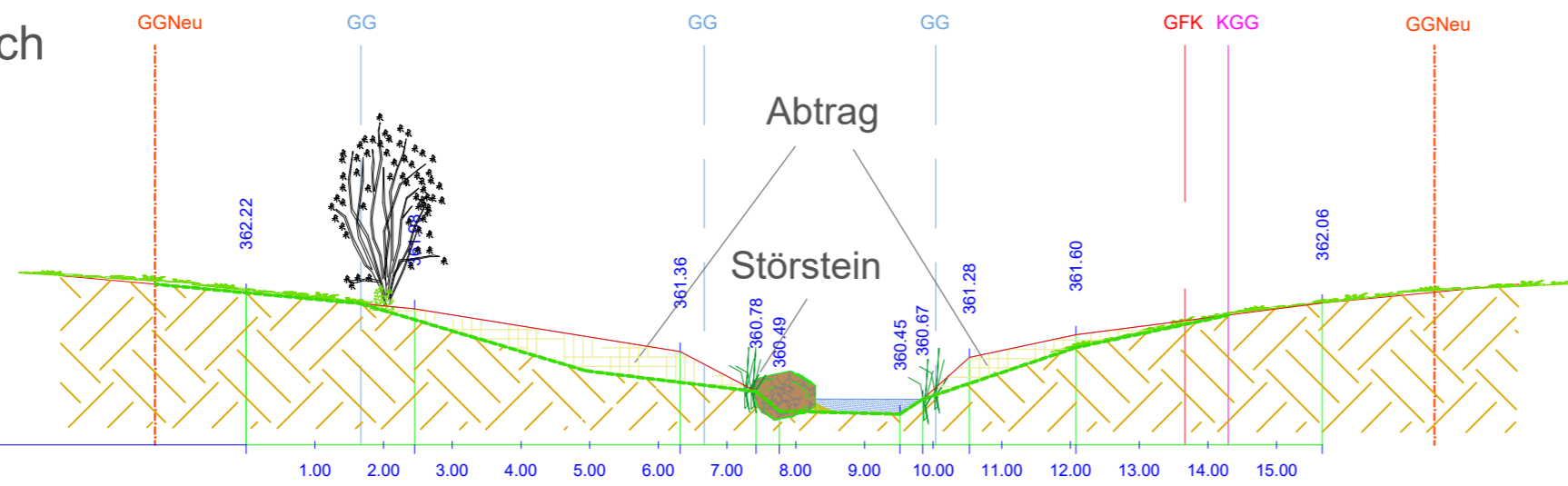


Hackinger Bach Schnitt H-H

LÄNGE 1: 100
HÖHE 1: 100

360.00
Vergleichsebene



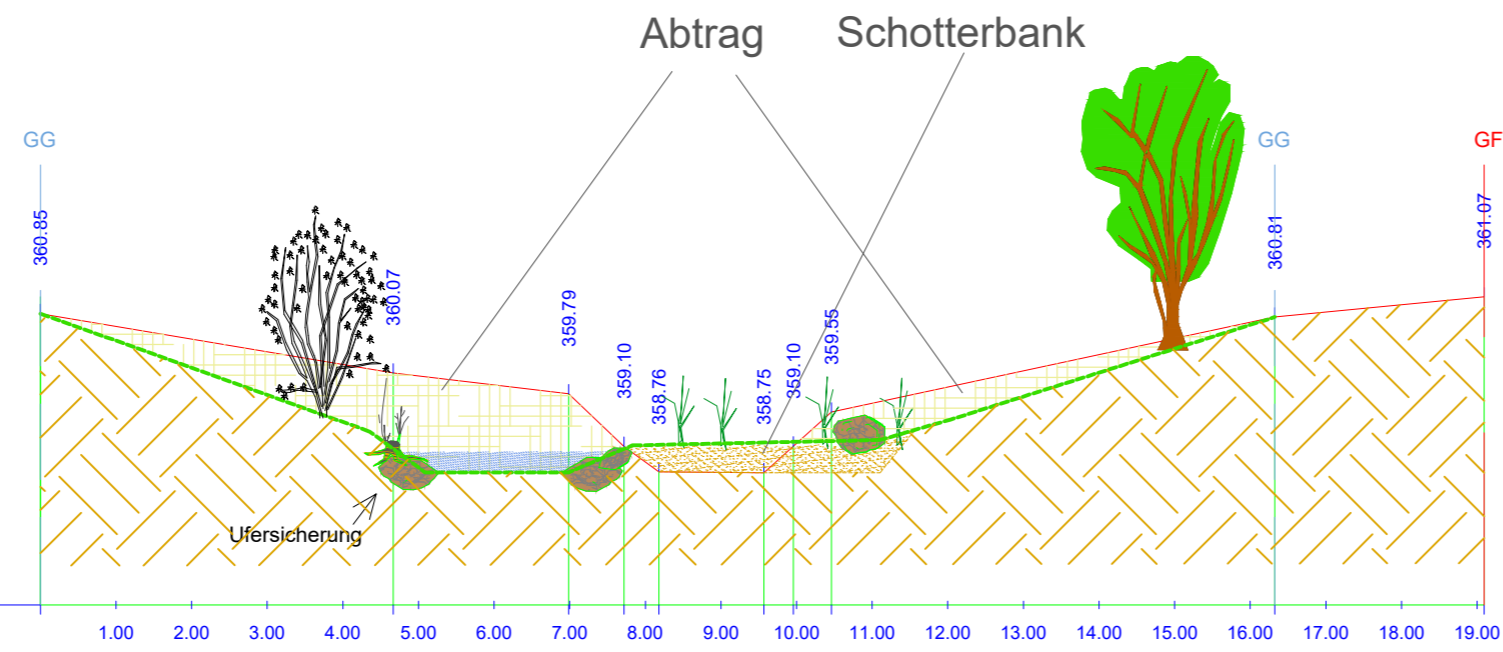
Höhe	362.22	361.98	361.36	360.78	360.49	360.45	360.67	361.28	361.60	362.06
Stationierung	0.00	2.45	6.32	7.42	7.76	9.52	9.85	10.53	12.08	15.66
Punktnummer	70074	70075	70481	70482	70483	70430	70429	70025	70428	70427

- Instandhaltungsweg (Decken-Breite)
- Gewässer
- Kolk
- Schotterbank
- Baustellenzufahrt
- Kataster
- Drainagen_Witraun-Enzenkirchen
- Kanal_Hintersbergerbach
- Grundgrenze NEU (Grundabtretungsflächen flächig dargestellt)
- KG Grenze
- Bestand
- Geplant
- Abtrag

Hackinger Bach Schnitt M-M

LÄNGE 1: 100
HÖHE 1: 100

357.00
Vergleichsebene

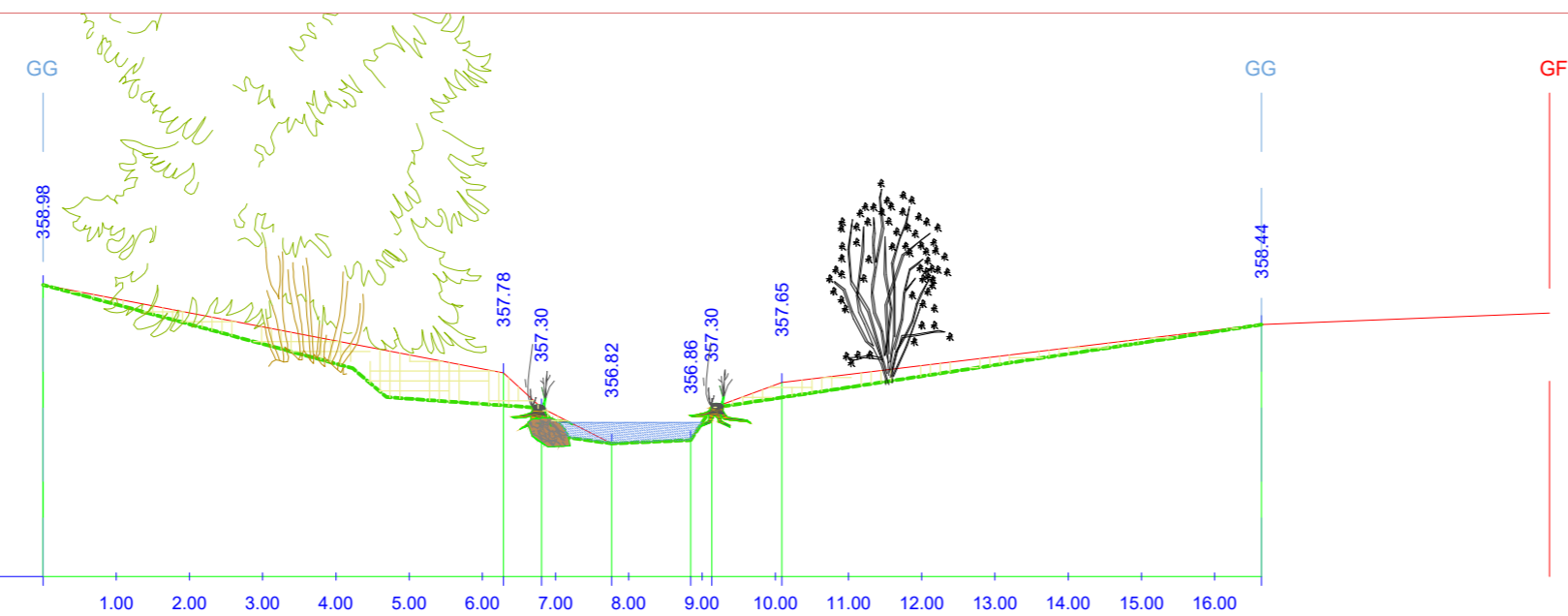


Höhe	360.85	360.07	359.79	359.10	358.76	358.75	359.10	359.85	360.81	361.07
Stationierung	0.00	4.66	6.99	7.72	8.18	9.57	9.96	10.46	16.33	19.09
Punktnummer	70484	70483	70085	70482	70084	70481	70480	70083	70082	70489

Hackinger Bach Schnitt O-O

LÄNGE 1: 100
HÖHE 1: 100

355.00
Vergleichsebene



Höhe	358.98	357.78	357.30	356.82	356.86	357.30	357.65	358.44
Stationierung	0.00	6.29	6.81	7.77	8.85	9.13	10.09	16.64
Punktnummer	70486	70501	70500	70489	70488	70487	70486	70485

Bautitel: Renaturierung Enzenkirchen Hackinger Bach Hintersberger Bach

Antragstellerin: Gemeinde Enzenkirchen
Hauptstraße
4761 Enzenkirchen



Planer: AMT DER OÖ. LANDESREGIERUNG
Abteilung Wasserwirtschaft
Gewässerbezirk Grieskirchen
Moosham 26a, 4710 Grieskirchen
e-mail: GWB-GR.post@ooe.gv.at



Urheberrechte an den Kartengrundlagen: WIS, Land OÖ-DORIS, BEV, DVR.0069264

Planinhalt:	Geländeprofile Schnitte Hackinger Bach		Maßstab:	1:100
Projektname:	M:\Schriften\GWB_GR01 Projekte u. Massnahmen\Präm01 aktuelle Projekte\Rev. UFG Hackinger Bach_Oberlauf\01 Planung\Einreichpläne_Rev_Hackingerbach_Oberlauf_IP.dwg	Projektleiter:	Ac	Bearbeitet: Ac
Datum:	2024_05			Parie:
Einreichprojekt				ABCDEF