Querprofil A
M 1:100

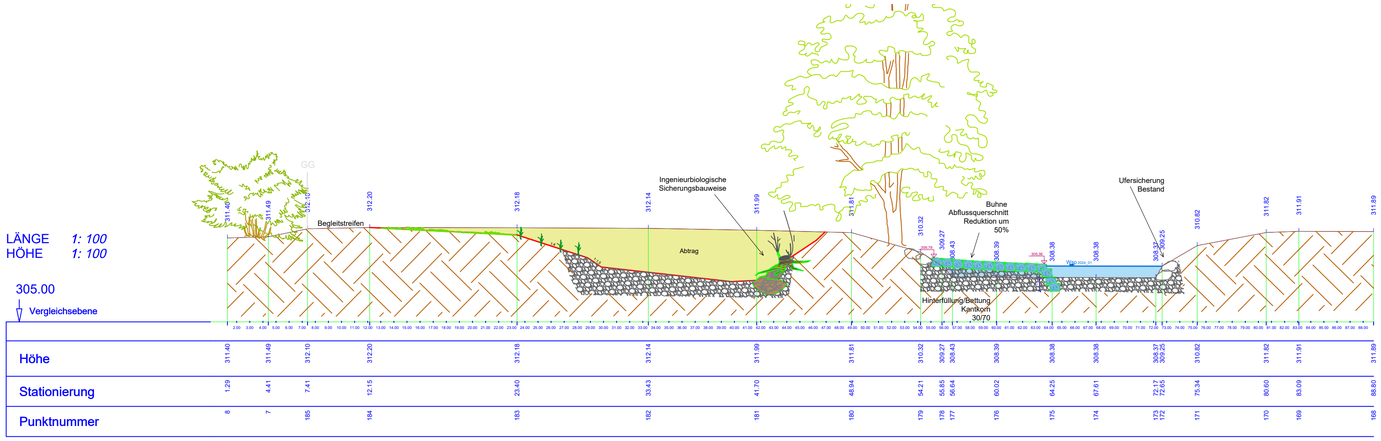

Querprofil B
M 1:100

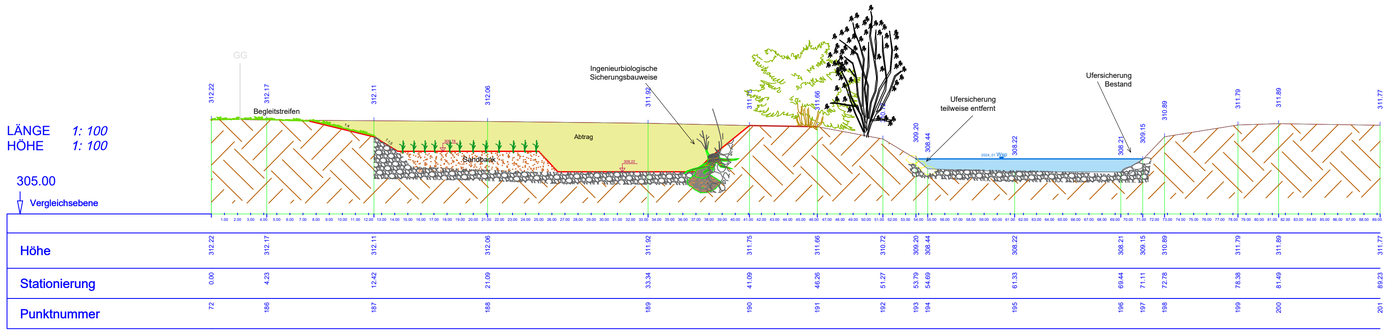

Querprofil C
M 1:100

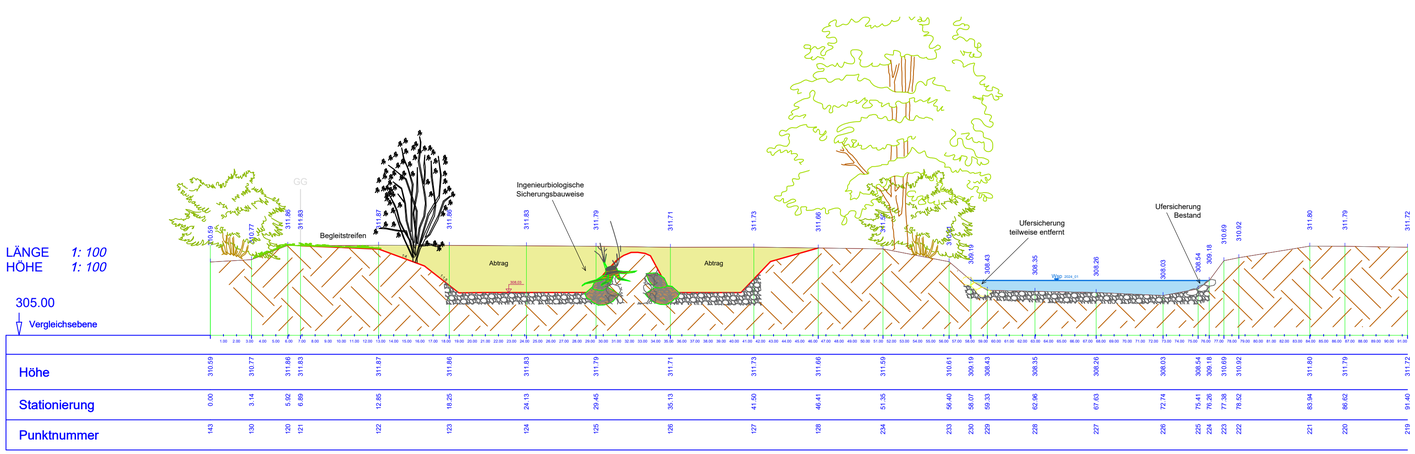

LAND OBERÖSTERREICH

Bautitel: **Renaturierung an der Pram von Fluss-Km 5,00 - 5,30 (Marktgemeinde St.Florian am Inn)**

Gewässer: Pram

Antragsteller: Wasserverband Pramtal
Am Berg 5
4776 Diersbach

Planer: Amt der Oö. Landesregierung
Direktion Umwelt und Wasserwirtschaft
Abteilung Oberflächengewässerwirtschaft / Gewässerbezirk Grieskirchen
4710 Grieskirchen; Moosham 26a

PROJEKTSBETREUUNG: Amt der Oö. Landesregierung
Direktion Umwelt und Wasserwirtschaft
Abteilung Oberflächengewässerwirtschaft / Gewässerbezirk Grieskirchen
4710 Grieskirchen; Moosham 26a

Planinhalt: QUERPROFILE

Maßstab: M=1:100

Datum:	Stand:	Beilage:	Ausführung:
2024-04-29	2024_01	3	A_B_C_D_E_F
			Datum: 2024-04-29

Filename:
M:\OGW\GWB\GWB_GR\01 Projekte u. Massnahmen\Pram\01 aktuelle Projekte\Rev. UFG-Pram St. Florian am Inn Duscher\01 Planung\20240424_Rev.Pram_GalvanoDuscher_Pramhof_RG.dwg

EINREICHPROJEKT