

MARKTGEMEINDE Engelhartszell a. d. Donau		EV. NR.		EV. NR. ÄNDERUNG	
		ÖEK 1		ÖEK 1.23	
		2002			
TEIL B - ÖRTLICHES ENTWICKLUNGSKONZEPT NR.1 ÄNDERUNG NR. 1.23 Wintersportanlage Stadl				M 1:10 000	
ÖFFENTLICHE AUFLAGE			BESCHLUSS DES GEMEINDERATES		
AUFLAGE	VON	BIS	ZAHL		
			DATUM		
RUNDSIEGEL		BÜRGERMEISTER/IN		RUNDSIEGEL	
GENEHMIGUNG DER OÖ. LANDESREGIERUNG			KUNDMACHUNG		
			KUNDMACHUNG	VOM	
			ANSCHLAG	AM	
			ABNAHME	AM	
			RECHTSWIRKSAM	AB	
RUNDSIEGEL		BÜRGERMEISTER/IN			
VERORDNUNGSPRÜFUNG DURCH DAS AMT DER OÖ. LANDESREGIERUNG					
PLANVERFASSER/IN					
			NAME: Marktgemeinde Engelhartszell		
			ANSCHRIFT: 4090 ENGELHARTSZELL, Marktplatz 61 Tel: 07717/8055-0 gemeinde@engelhartszell.ooe.gv.at		
24.11.2021					
Rundsiegel/Stempel		Ort		Datum	
				Unterschrift	

Planzeichen: Nach dem Oberösterreichischem Raumplanungsgesetz

LEGENDE

Siedlung

-  bevorzugte wohnliche Nutzung
-  bevorzugte betriebliche Nutzung
-  **ZF** Kerngebiet/**Zentrumsfunktion**
-  **MF** Mischfunktion
-  Ländefläche
-  Sondergebiet des Baulandes
-  Schutzzone im Bauland (Frei- und Grünfl.) F₁ von jeglicher Bebauung freizuhalten
-  Verwaltungsgebäude
-  Schule
-  Seelsorgeeinrichtung
-  Feuerwehr
-  Altstoffsammelzentrum
-  Haltestelle
-  Fußläufiger Einzugsbereich für Kindergarten, Volksschule und Haltestellen
-  definitive Siedlungsgrenze
-  Baulandenerweiterung

Freiraum/Grünraum

-  Land- und Forstwirtschaft, Ödland
-  Wald entsprechend der forstrechtlichen Planung
-  **Gz** Grünzug
-  Grünverbindung
-  landschaftsprägende Grünverbindung

Erholungsflächen

-  Parkanlage
-  Sport- und Spielfläche
-  **SKI-Piste**
-  Freibad
-  Erwerbsgärtnerreien
-  Friedhof




Verkehr

-  Fließender Verkehr
-  Fußweg
-  Parkplatz
-  Radweg
-  Bundesstraßen B
-  Verkehrsflächen des Landes
-  Lärmeinflußbereich von B130 u. B136

Bodendenkmale

-  Archäologische Fundzone
-  Ortsbildschutzzone



Gewässer

-  Gewässer
-  Quellschutzgebiet
-  Grundwasserschongebiet

Sonderausweisung f. best. land- u. forstw. Gebäude

-  Touristische Nutzung

Kennzeichnung von Anlagen

-  Wasserbehälter
-  Kläranlage
-  Naturschutzgebiet
-  Denkmalschutzgebäude

Darstellung der Grenzen

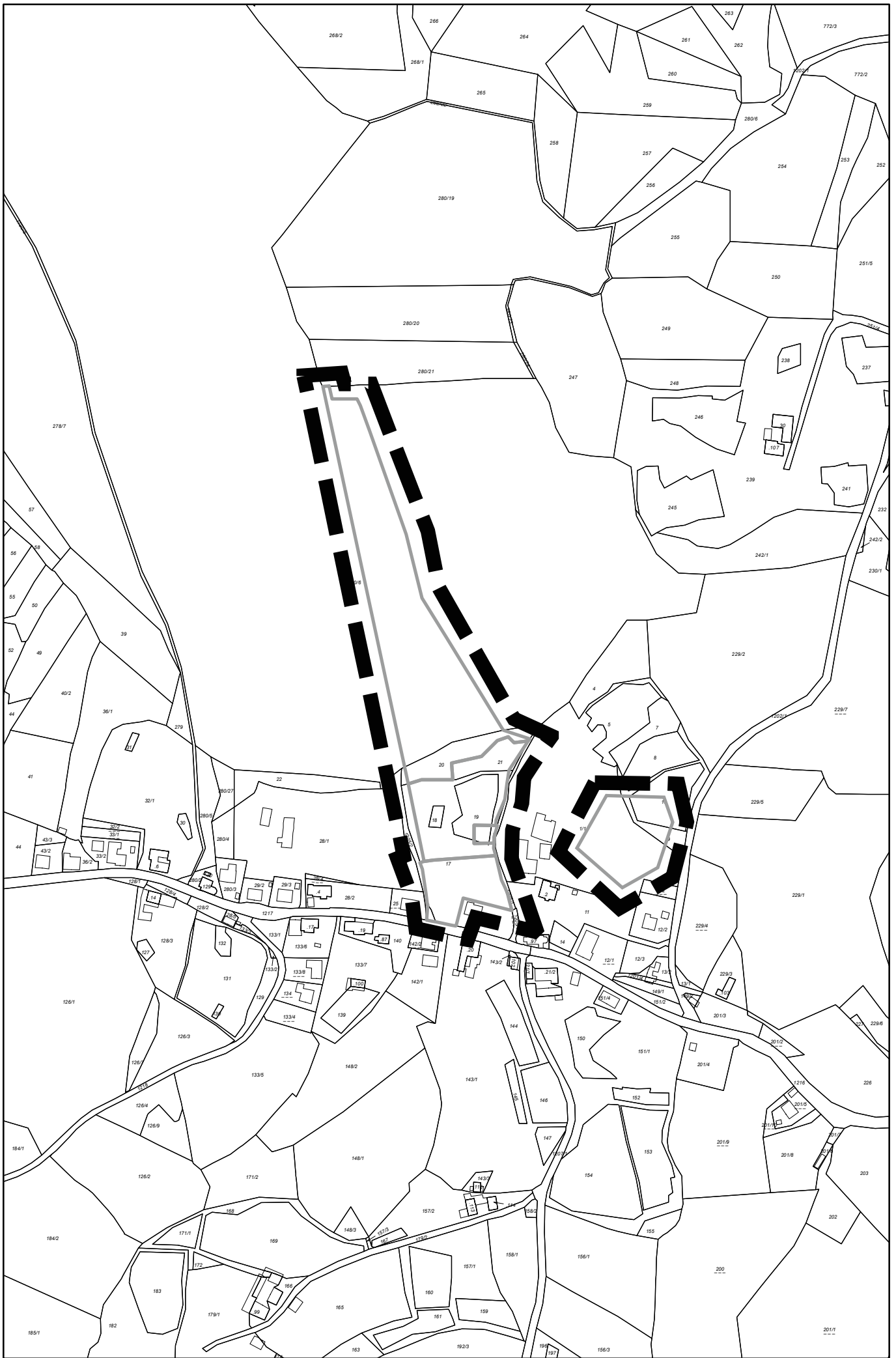
-  Staatsgrenze
-  Katastralgemeindengrenze
-  Grenze des Planungsraumes



BESCHREIBUNG DER ÄNDERUNG

Der vom Amt der OÖ. Landesregierung genehmigte Flächenwidmungsplan (Bau-R-P 067022/4-2002) wird, dem nebenstehenden Planausschnitt entsprechend, wie folgt geändert:

Nr.	Katastralgemeinde	Parzellen	bisherige Widmung	neue Widmung



M 1:5000

